

# Fiche territoriale - Cadrage et équipement

## Communes du territoire d'étude

Adainville	78 006
Bazainville	78 048
Bazoches-sur-Guyonne	78 050
Béhoust	78 053
Boissets	78 076
Boissy-sans-Avoir	78 084
Bourdonné	78 096
Civry-la-Forêt	78 163
Condé-sur-Vesgre	78 171
Dannemarie	78 194
Flexanville	78 236
Galluis	78 262
Gambais	78 263
Gambaiseuil	78 264
Garancières	78 265
Grandchamp	78 283
Gressey	78 285
Grosrouvre	78 289
La Hauteville	78 302
Houdan	78 310
Mareil-le-Guyon	78 366
Maulette	78 381
Méré	78 389
Les Mesnuls	78 398
Millemont	78 404
Montfort-l'Amaury	78 420
Orgerus	78 465
Orvilliers	78 474
Osmoy	78 475
La Queue-les-Yvelines	78 513

Extraction depuis les données de l'Enquête Globale Transport 2010

mercredi 19 mars 2014

Source : EGT 2010-STIF-OMNIL-DRIEA



## Fiche territoriale - Cadrage et équipement

Richebourg	78 520
Tacoignières	78 605
Le Tartre-Gaudran	78 606
Vicq	78 653

# Fiche territoriale - Cadrage et équipement

## Données de cadrage

Les 2 cadres ci-dessous présentent les données brutes (non redressées) recueillies sur le territoire.  
Elles ne peuvent être utilisées directement mais fournissent des éléments de compréhension sur la représentativité statistique des données présentées dans la suite de la note.

### Nombre de ménages enquêtés sur le territoire

93

Ces ménages représentent : 209 personnes de 5 ans et plus

Ces personnes ont effectivement réalisé :

Transports collectifs	54
Marche	177
Voiture	595

déplacements la veille du jour où elles ont été enquêtées.

### Nombre de déplacements recueillis en lien avec le territoire

*que le déplacement soit le fait d'un résident du territoire ou non*

Transports collectifs	57
Voiture	573
Marche	163

# Fiche territoriale - Cadrage et équipement

Dans la suite de la note, tous les chiffres présentés correspondent aux données redressées.

Ces données localisées peuvent notamment être comparées aux données départementales et infra-départementales disponibles sur le site Internet de l'Omnil ([www.omnil.fr](http://www.omnil.fr)), rubrique EGT/EGT2010/Fiches par département.

## Équipement des ménages et des personnes

Les chiffres ci-dessous fournissent l'équipement des ménages et des personnes résidant sur le territoire.

Répartition des ménages selon l'équipement en voiture

Pas de voiture	4%
Une voiture	33%
Deux voitures ou plus	63%

Nombre moyen de voiture par ménage

1,77

Répartition des ménages selon l'équipement en deux-roues motorisés

Ménages équipés en deux roues motorisé	20%
--	-----

Répartition des personnes de 5 ans et plus selon la possession d'un abonnement aux transports collectifs

Non abonnés	79%
Navigo	11%
Imagine R	7%
Autres abonnements	3%

# Fiche territoriale - Mobilité

Les chiffres ci-dessous décrivent les déplacements réalisés un jour de semaine, par les résidents du territoire. Ces déplacements peuvent être réalisés en lien avec le territoire (de nombreux déplacements se faisant dans la commune de résidence) **mais également en-dehors du territoire.**

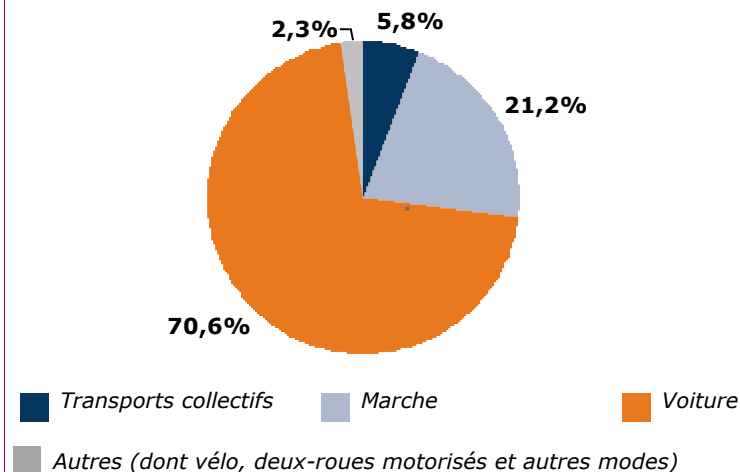
## Mobilité des résidents un jour de semaine - par mode

Mobilité des résidents (y compris en-dehors du territoire)

4,21 déplacements par personne et par jour

Répartition par mode (y compris en-dehors du territoire)

### Mode des déplacements des résidents



### Ensemble des déplacements des résidents (y compris en-dehors du territoire)

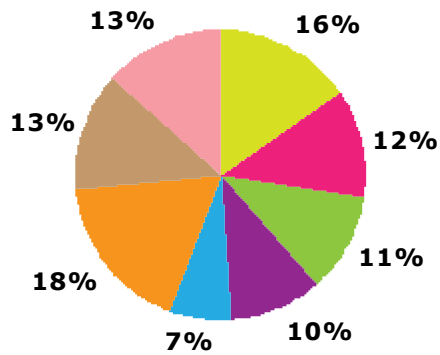
Portée et durée par mode des déplacements internes à l'Ile-de-France	Portée moyenne en kilomètres	Durée moyenne en minutes
Transports collectifs	24,4	63
Marche	0,3	12
Voiture	10,6	22

# Fiche territoriale - Mobilité

## Mobilité des résidents un jour de semaine - par motif

Répartition par motif (y compris en-dehors du territoire)

### Motifs des déplacements



- |                             |                                 |
|-----------------------------|---------------------------------|
| Domicile-travail            | Domicile-affaires personnelles  |
| Secondaires liés au travail | Domicile-accompagnement         |
| Domicile-études             | Domicile-loisirs, visites       |
| Domicile-achats             | Secondaires non liés au travail |

# Fiche territoriale - Déplacements

Les chiffres ci-dessous décrivent les déplacements réalisés un jour de semaine, en lien avec le territoire. Tous les déplacements ayant leur origine et/ou leur destination dans une des communes du territoire sont pris en compte. Une partie de ces déplacements est donc réalisée par des personnes résidant hors du territoire.

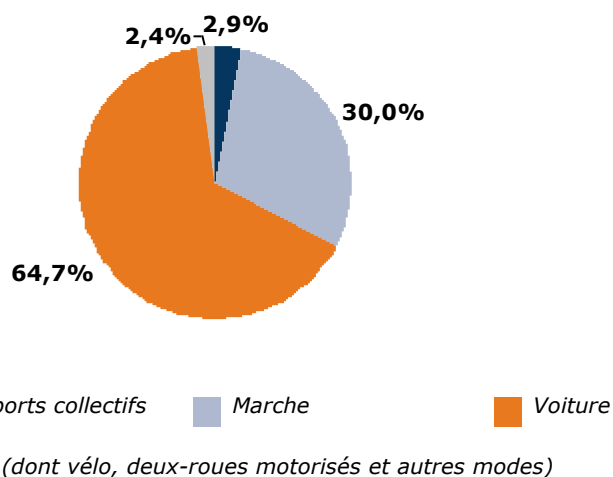
## Déplacements en lien avec le territoire un jour de semaine

### Déplacements en lien avec le territoire

Internes au territoire	84 000	dont	98%	réalisés par les résidents
Echanges avec l'extérieur	44 000	dont	71%	réalisés par les résidents

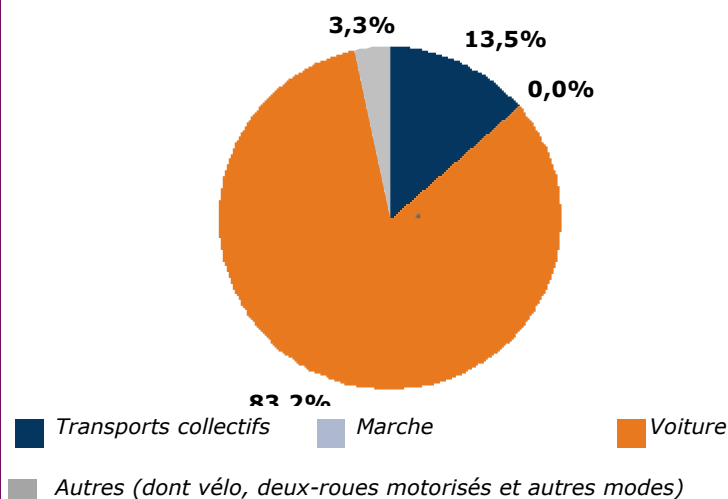
### Mode des déplacements internes

#### Mode des déplacements internes



### Mode des déplacements d'échange

#### Mode des déplacements d'échange



# Fiche territoriale - Déplacements

## Ensemble en lien avec le territoire (interne et échange)

Portée et durée par mode des déplacements internes à l'Ile-de-France	Portée moyenne en kilomètres	Durée moyenne en minutes
Transports collectifs	22,9	59
Marche	0,3	11
Voiture	11,7	22