

# Fiche territoriale - Cadrage et équipement

## Communes du territoire d'étude

Annet-sur-Marne	77 005
Charmentray	77 094
Charny	77 095
Claye-Souilly	77 118
Compans	77 123
Cuisy	77 150
Dammartin-en-Goële	77 153
Fresnes-sur-Marne	77 196
Gressy	77 214
Iverny	77 233
Jablins	77 234
Juilly	77 241
Longperrier	77 259
Marchémoret	77 273
Mauregard	77 282
Le Mesnil-Amelot	77 291
Messy	77 292
Mitry-Mory	77 294
Montgé-en-Goële	77 308
Moussy-le-Neuf	77 322
Moussy-le-Vieux	77 323
Nantouillet	77 332
Oissery	77 344
Othis	77 349
Le Plessis-aux-Bois	77 364
Le Plessis-l'Évêque	77 366
Précy-sur-Marne	77 376
Rouvres	77 392
Saint-Mard	77 420
Saint-Mesmes	77 427

Extraction depuis les données de l'Enquête Globale Transport 2010

mardi 18 mars 2014

Source : EGT 2010-STIF-OMNIL-DRIEA



# Fiche territoriale - Cadrage et équipement

Saint-Pathus	77 430
Thieux	77 462
Villeneuve-sous-Dammartin	77 511
Villeparisis	77 514
Villeroy	77 515
Villevaudé	77 517
Vinantes	77 525

# Fiche territoriale - Cadrage et équipement

## Données de cadrage

Les 2 cadres ci-dessous présentent les données brutes (non redressées) recueillies sur le territoire.  
Elles ne peuvent être utilisées directement mais fournissent des éléments de compréhension sur la représentativité statistique des données présentées dans la suite de la note.

### Nombre de ménages enquêtés sur le territoire

162

Ces ménages représentent : 402 personnes de 5 ans et plus

Ces personnes ont effectivement réalisé :

Transports collectifs	158
Marche	361
Voiture	942

déplacements la veille du jour où elles ont été enquêtées.

### Nombre de déplacements recueillis en lien avec le territoire

*que le déplacement soit le fait d'un résident du territoire ou non*

Transports collectifs	219
Voiture	1140
Marche	336

# Fiche territoriale - Cadrage et équipement

Dans la suite de la note, tous les chiffres présentés correspondent aux données redressées.

Ces données localisées peuvent notamment être comparées aux données départementales et infra-départementales disponibles sur le site Internet de l'Omnil ([www.omnil.fr](http://www.omnil.fr)), rubrique EGT/EGT2010/Fiches par département.

## Équipement des ménages et des personnes

Les chiffres ci-dessous fournissent l'équipement des ménages et des personnes résidant sur le territoire.

Répartition des ménages selon l'équipement en voiture

Pas de voiture	2%
Une voiture	45%
Deux voitures ou plus	53%

Nombre moyen de voiture par ménage

1,62

Répartition des ménages selon l'équipement en deux-roues motorisés

Ménages équipés en deux roues motorisé	10%
--	-----

Répartition des personnes de 5 ans et plus selon la possession d'un abonnement aux transports collectifs

Non abonnés	78%
Navigo	10%
Imagine R	8%
Autres abonnements	3%

# Fiche territoriale - Mobilité

Les chiffres ci-dessous décrivent les déplacements réalisés un jour de semaine, par les résidents du territoire. Ces déplacements peuvent être réalisés en lien avec le territoire (de nombreux déplacements se faisant dans la commune de résidence) **mais également en-dehors du territoire.**

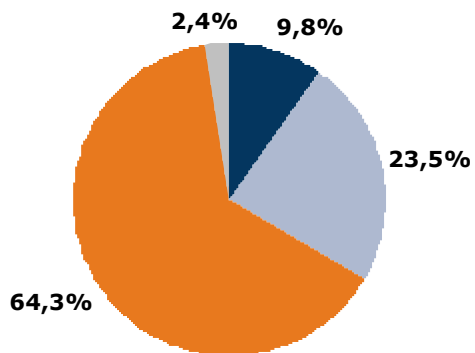
## Mobilité des résidents un jour de semaine - par mode

Mobilité des résidents (y compris en-dehors du territoire)

3,73 déplacements par personne et par jour

Répartition par mode (y compris en-dehors du territoire)

### Mode des déplacements des résidents



■ Transports collectifs   ■ Marche   ■ Voiture  
■ Autres (dont vélo, deux-roues motorisés et autres modes)

### Ensemble des déplacements des résidents (y compris en-dehors du territoire)

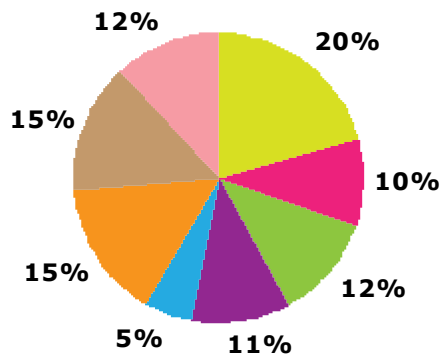
Portée et durée par mode des déplacements internes à l'Ile-de-France	Portée moyenne en kilomètres	Durée moyenne en minutes
Transports collectifs	17,3	66
Marche	0,4	12
Voiture	6,7	20

# Fiche territoriale - Mobilité

## Mobilité des résidents un jour de semaine - par motif

Répartition par motif (y compris en-dehors du territoire)

**Motifs des déplacements**



- |                             |                                 |
|-----------------------------|---------------------------------|
| Domicile-travail            | Domicile-affaires personnelles  |
| Secondaires liés au travail | Domicile-accompagnement         |
| Domicile-études             | Domicile-loisirs, visites       |
| Domicile-achats             | Secondaires non liés au travail |

# Fiche territoriale - Déplacements

Les chiffres ci-dessous décrivent les déplacements réalisés un jour de semaine, en lien avec le territoire. Tous les déplacements ayant leur origine et/ou leur destination dans une des communes du territoire sont pris en compte. Une partie de ces déplacements est donc réalisée par des personnes résidant hors du territoire.

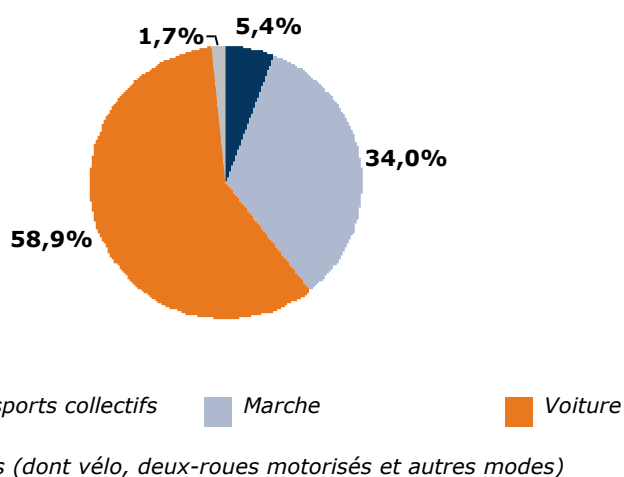
## Déplacements en lien avec le territoire un jour de semaine

### Déplacements en lien avec le territoire

Internes au territoire	227 000	dont	96%	réalisés par les résidents
Echanges avec l'extérieur	246 000	dont	44%	réalisés par les résidents

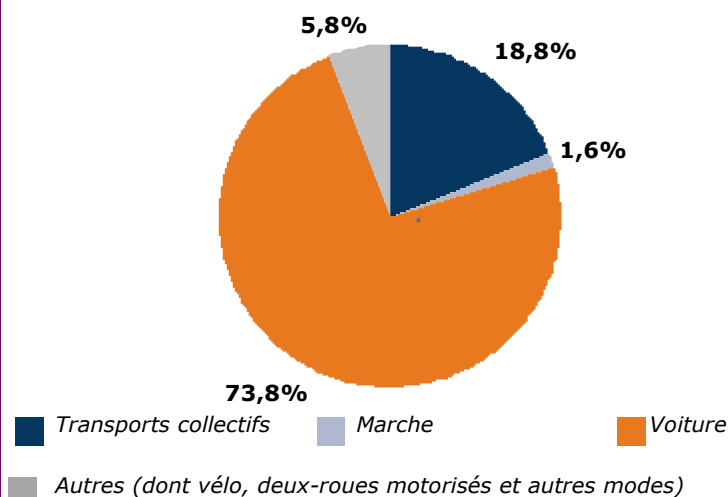
### Mode des déplacements internes

#### Mode des déplacements internes



### Mode des déplacements d'échange

#### Mode des déplacements d'échange



# Fiche territoriale - Déplacements

## Ensemble en lien avec le territoire (interne et échange)

Portée et durée par mode des déplacements internes à l'Ile-de-France	Portée moyenne en kilomètres	Durée moyenne en minutes
Transports collectifs	18,0	68
Marche	0,5	13
Voiture	9,7	25