

Fiche territoriale - Cadrage et équipement

Communes du territoire d'étude

Baby	77 015
Balloy	77 019
Bazoches-lès-Bray	77 025
Bray-sur-Seine	77 051
Cessois-en-Montois	77 068
Chalmaison	77 076
Châtenay-sur-Seine	77 101
Coutençon	77 140
Donnemarie-Dontilly	77 159
Égligny	77 167
Everly	77 174
Fontaine-Fourches	77 187
Gouaix	77 208
Gravon	77 212
Grisy-sur-Seine	77 218
Gurcy-le-Châtel	77 223
Hermé	77 227
Jaulnes	77 236
Jutigny	77 242
Lizines	77 256
Luisetaines	77 263
Meigneux	77 286
Mons-en-Montois	77 298
Montigny-le-Guesdier	77 310
Montigny-Lencoup	77 311
Mousseaux-lès-Bray	77 321
Mouy-sur-Seine	77 325
Noyen-sur-Seine	77 341
Les Ormes-sur-Voulzie	77 347
Paroy	77 355

Extraction depuis les données de l'Enquête Globale Transport 2010

mercredi 27 juin 2018

Source : EGT 2010-STIF-OMNIL-DRIEA



Fiche territoriale - Cadrage et équipement

Passy-sur-Seine	77 356
Saint-Sauveur-lès-Bray	77 434
Savins	77 446
Sigy	77 452
Sognolles-en-Montois	77 454
Thénisy	77 461
La Tombe	77 467
Villenauxe-la-Petite	77 507
Villeneuve-les-Bordes	77 509
Villiers-sur-Seine	77 522
Villuis	77 523
Vimpelles	77 524

Fiche territoriale - Cadrage et équipement

Données de cadrage

Les 2 cadres ci-dessous présentent les données brutes (non redressées) recueillies sur le territoire.
Elles ne peuvent être utilisées directement mais fournissent des éléments de compréhension sur la représentativité statistique des données présentées dans la suite de la note.

Nombre de ménages enquêtés sur le territoire

48

Ces ménages représentent : 106 personnes de 5 ans et plus

Ces personnes ont effectivement réalisé :

Deux-roues motorisés	2
Autres modes	4
Transports collectifs	45
Marche	52
Voiture	273

déplacements la veille du jour où elles ont été enquêtées.

Nombre de déplacements recueillis en lien avec le territoire

que le déplacement soit le fait d'un résident du territoire ou non

Transports collectifs	39
Voiture	265
Marche	36

Fiche territoriale - Cadrage et équipement

Dans la suite de la note, tous les chiffres présentés correspondent aux données redressées.

Ces données localisées peuvent notamment être comparées aux données départementales et infra-départementales disponibles sur le site Internet de l'Omnil (www.omnil.fr), rubrique EGT/EGT2010/Fiches par département.

Équipement des ménages et des personnes

Les chiffres ci-dessous fournissent l'équipement des ménages et des personnes résidant sur le territoire.

Répartition des ménages selon l'équipement en voiture

Pas de voiture	3%
Une voiture	31%
Deux voitures ou plus	66%

Nombre moyen de voiture par ménage

1,79

Répartition des ménages selon l'équipement en deux-roues motorisés

Ménages équipés en deux roues motorisé	19%
--	-----

Répartition des personnes de 5 ans et plus selon la possession d'un abonnement aux transports collectifs

Non abonnés	84%
Navigo	6%
Imagine R	2%
Autres abonnements	8%

Fiche territoriale - Mobilité

Les chiffres ci-dessous décrivent les déplacements réalisés un jour de semaine, par les résidents du territoire. Ces déplacements peuvent être réalisés en lien avec le territoire (de nombreux déplacements se faisant dans la commune de résidence) **mais également en-dehors du territoire.**

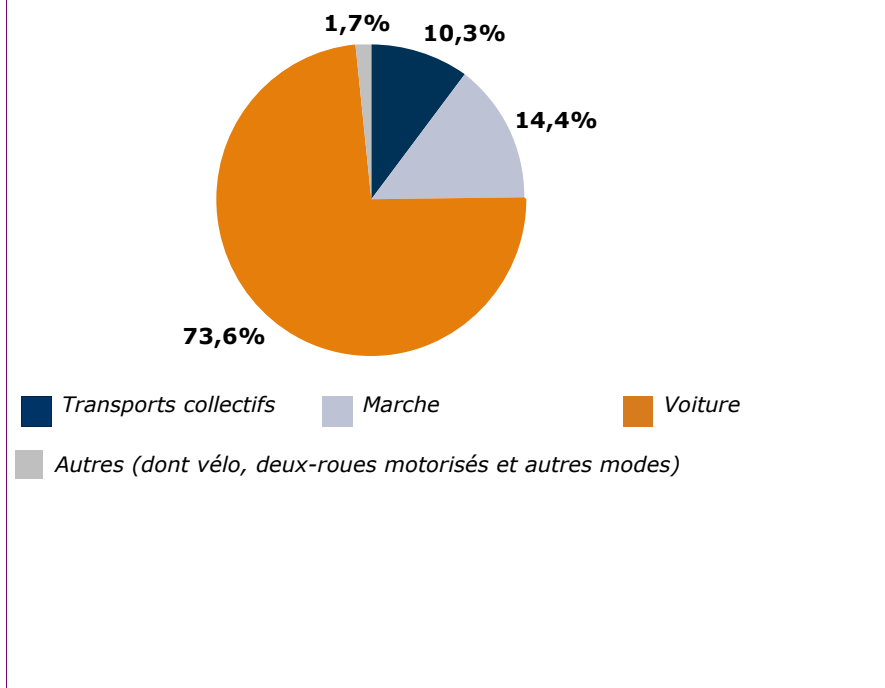
Mobilité des résidents un jour de semaine - par mode

Mobilité des résidents (y compris en-dehors du territoire)

3,61 déplacements par personne et par jour

Répartition par mode (y compris en-dehors du territoire)

Mode des déplacements des résidents



Ensemble des déplacements des résidents (y compris en-dehors du territoire)

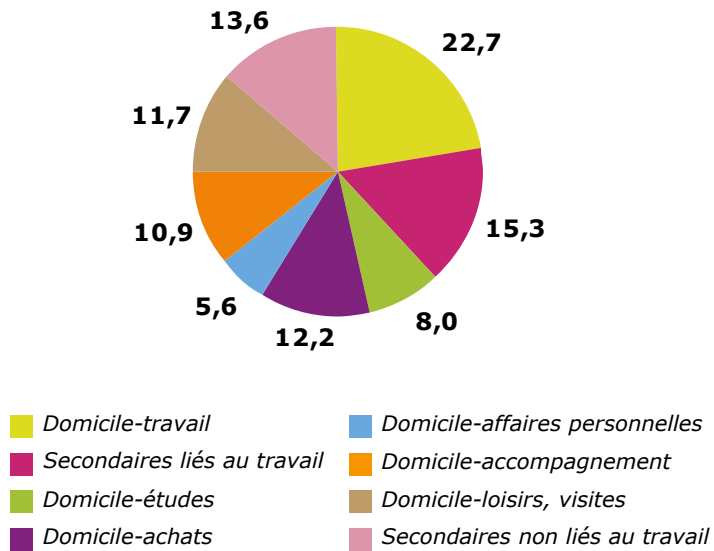
Portée et durée par mode des déplacements internes à l'Ile-de-France	Portée moyenne en kilomètres	Durée moyenne en minutes
Transports collectifs	28,3	67
Marche	0,3	9
Voiture	10,5	20

Fiche territoriale - Mobilité

Mobilité des résidents un jour de semaine - par motif

Répartition par motif (y compris en-dehors du territoire)

Motifs des déplacements



Fiche territoriale - Déplacements

Les chiffres ci-dessous décrivent les déplacements réalisés un jour de semaine, en lien avec le territoire. Tous les déplacements ayant leur origine et/ou leur destination dans une des communes du territoire sont pris en compte. Une partie de ces déplacements est donc réalisée par des personnes résidant hors du territoire.

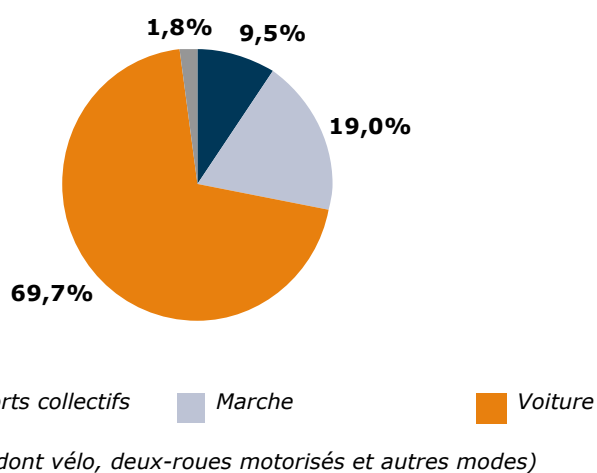
Déplacements en lien avec le territoire un jour de semaine

Déplacements en lien avec le territoire

Internes au territoire	43 000	dont	98%	réalisés par les résidents
Echanges avec l'extérieur	32 000	dont	79%	réalisés par les résidents

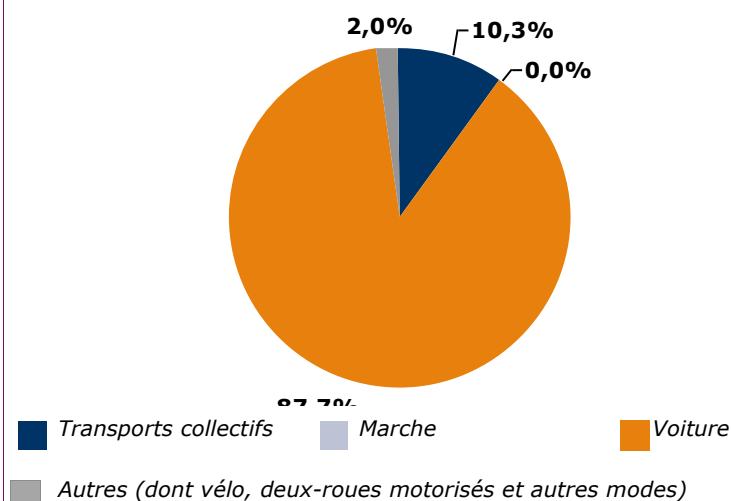
Mode des déplacements internes

Mode des déplacements internes



Mode des déplacements d'échange

Mode des déplacements d'échange



Fiche territoriale - Déplacements

Ensemble en lien avec le territoire (interne et échange)

Portée et durée par mode des déplacements internes à l'Ile-de-France	Portée moyenne en kilomètres	Durée moyenne en minutes
Transports collectifs	28,9	63
Marche	0,3	8
Voiture	11,0	19