

# Fiche territoriale - Cadrage et équipement

## Communes du territoire d'étude

Abbéville-la-Rivière	91 001
Angerville	91 016
Angervilliers	91 017
Arpajon	91 021
Arrancourt	91 022
Athis-Mons	91 027
Authon-la-Plaine	91 035
Auvernaux	91 037
Auvers-Saint-Georges	91 038
Avrainville	91 041
Ballainvilliers	91 044
Ballancourt-sur-Essonne	91 045
Baulne	91 047
Bièvres	91 064
Blandy	91 067
Boigneville	91 069
Bois-Herpin	91 075
Boissy-la-Rivière	91 079
Boissy-le-Cutté	91 080
Boissy-le-Sec	91 081
Boissy-sous-Saint-Yon	91 085
Bondoufle	91 086
Boullay-les-Troux	91 093
Bouray-sur-Juine	91 095
Boussy-Saint-Antoine	91 097
Boutervilliers	91 098
Boutigny-sur-Essonne	91 099
Bouville	91 100
Brétigny-sur-Orge	91 103
Breuillet	91 105

Extraction depuis les données de l'Enquête Globale Transport 2010

mardi 18 mars 2014

Source : EGT 2010-STIF-OMNIL-DRIEA



# Fiche territoriale - Cadrage et équipement

Breux-Jouy	91 106
Brières-les-Scellés	91 109
Briis-sous-Forges	91 111
Brouy	91 112
Brunoy	91 114
Bruyères-le-Châtel	91 115
Buno-Bonnevaux	91 121
Bures-sur-Yvette	91 122
Cerny	91 129
Chalo-Saint-Mars	91 130
Chalou-Moulineux	91 131
Chamarande	91 132
Champcueil	91 135
Champlan	91 136
Champmotteux	91 137
Chatignonville	91 145
Chauffour-lès-Étréchy	91 148
Cheptainville	91 156
Chevannes	91 159
Chilly-Mazarin	91 161
Corbeil-Essonnes	91 174
Corbreuse	91 175
Le Coudray-Montceaux	91 179
Courances	91 180
Courcouronnes	91 182
Courdimanche-sur-Essonne	91 184
Courson-Monteloup	91 186
Crosne	91 191
Dannemois	91 195
D'Huisson-Longueville	91 198
Dourdan	91 200
Draveil	91 201

Extraction depuis les données de l'Enquête Globale Transport 2010

mardi 18 mars 2014

Source : EGT 2010-STIF-OMNIL-DRIEA



# Fiche territoriale - Cadrage et équipement

Écharcon	91 204
Égly	91 207
Épinay-sous-Sénart	91 215
Épinay-sur-Orge	91 216
Estouches	91 222
Étampes	91 223
Étiolles	91 225
Étréchy	91 226
Évry	91 228
La Ferté-Alais	91 232
Fleury-Mérogis	91 235
Fontaine-la-Rivière	91 240
Fontenay-lès-Briis	91 243
Fontenay-le-Vicomte	91 244
La Forêt-le-Roi	91 247
La Forêt-Sainte-Croix	91 248
Forges-les-Bains	91 249
Gif-sur-Yvette	91 272
Gironville-sur-Essonnes	91 273
Gometz-la-Ville	91 274
Gometz-le-Châtel	91 275
Les Granges-le-Roi	91 284
Grigny	91 286
Guibeville	91 292
Guigneville-sur-Essonnes	91 293
Guillerval	91 294
Igny	91 312
Itteville	91 315
Janville-sur-Juine	91 318
Janvry	91 319
Juvisy-sur-Orge	91 326
Lardy	91 330

Extraction depuis les données de l'Enquête Globale Transport 2010

mardi 18 mars 2014

Source : EGT 2010-STIF-OMNIL-DRIEA



# Fiche territoriale - Cadrage et équipement

Leudeville	91 332
Leuville-sur-Orge	91 333
Limours	91 338
Linas	91 339
Lisses	91 340
Longjumeau	91 345
Longpont-sur-Orge	91 347
Maise	91 359
Marcoussis	91 363
Marolles-en-Beauce	91 374
Marolles-en-Hurepoix	91 376
Massy	91 377
Mauchamps	91 378
Menecy	91 386
Méréville	91 390
Mérobert	91 393
Mespuits	91 399
Milly-la-Forêt	91 405
Moigny-sur-École	91 408
Les Molières	91 411
Mondeville	91 412
Monnerville	91 414
Montgeron	91 421
Monthéry	91 425
Morangis	91 432
Morigny-Champigny	91 433
Morsang-sur-Orge	91 434
Morsang-sur-Seine	91 435
Nainville-les-Roches	91 441
La Norville	91 457
Nozay	91 458
Ollainville	91 461

Extraction depuis les données de l'Enquête Globale Transport 2010

mardi 18 mars 2014

Source : EGT 2010-STIF-OMNIL-DRIEA



# Fiche territoriale - Cadrage et équipement

Oncy-sur-École	91 463
Ormoy	91 468
Ormoy-la-Rivière	91 469
Orsay	91 471
Orveau	91 473
Palaiseau	91 477
Paray-Vieille-Poste	91 479
Pecqueuse	91 482
Le Plessis-Pâté	91 494
Plessis-Saint-Benoist	91 495
Prunay-sur-Essonne	91 507
Puisselet-le-Marais	91 508
Pussay	91 511
Quincy-sous-Sénart	91 514
Richarville	91 519
Ris-Orangis	91 521
Roinville	91 525
Roinvilliers	91 526
Saclas	91 533
Saclay	91 534
Saint-Aubin	91 538
Saint-Chéron	91 540
Saint-Cyr-la-Rivière	91 544
Saint-Cyr-sous-Dourdan	91 546
Saint-Escobille	91 547
Sainte-Geneviève-des-Bois	91 549
Saint-Germain-lès-Arpajon	91 552
Saint-Germain-lès-Corbeil	91 553
Saint-Hilaire	91 556
Saint-Jean-de-Beauregard	91 560
Saint-Maurice-Montcouronne	91 568
Saint-Michel-sur-Orge	91 570

Extraction depuis les données de l'Enquête Globale Transport 2010

mardi 18 mars 2014

Source : EGT 2010-STIF-OMNIL-DRIEA



# Fiche territoriale - Cadrage et équipement

Saint-Pierre-du-Perray	91 573
Saintry-sur-Seine	91 577
Saint-Sulpice-de-Favières	91 578
Saint-Vrain	91 579
Saint-Yon	91 581
Saulx-les-Chartreux	91 587
Savigny-sur-Orge	91 589
Sermaise	91 593
Soisy-sur-École	91 599
Soisy-sur-Seine	91 600
Souzy-la-Briche	91 602
Congerville-Thionville	91 613
Tigery	91 617
Torfou	91 619
Valpuiseaux	91 629
Le Val-Saint-Germain	91 630
Varenes-Jarcy	91 631
Vaugrigneuse	91 634
Vauhallan	91 635
Vayres-sur-Essonne	91 639
Verrières-le-Buisson	91 645
Vert-le-Grand	91 648
Vert-le-Petit	91 649
Videlles	91 654
Vigneux-sur-Seine	91 657
Villabé	91 659
Villebon-sur-Yvette	91 661
Villeconin	91 662
La Ville-du-Bois	91 665
Villejust	91 666
Villemoisson-sur-Orge	91 667
Villeneuve-sur-Auvers	91 671

Extraction depuis les données de l'Enquête Globale Transport 2010

mardi 18 mars 2014

Source : EGT 2010-STIF-OMNIL-DRIEA



## Fiche territoriale - Cadrage et équipement

Villiers-le-Bâcle	91 679
Villiers-sur-Orge	91 685
Viry-Châtillon	91 687
Wissous	91 689
Yerres	91 691
Les Ulis	91 692

# Fiche territoriale - Cadrage et équipement

## Données de cadrage

Les 2 cadres ci-dessous présentent les données brutes (non redressées) recueillies sur le territoire.  
Elles ne peuvent être utilisées directement mais fournissent des éléments de compréhension sur la représentativité statistique des données présentées dans la suite de la note.

### Nombre de ménages enquêtés sur le territoire

1849

Ces ménages représentent : 4200 personnes de 5 ans et plus

Ces personnes ont effectivement réalisé :

Transports collectifs	2247
Marche	4562
Voiture	9419

déplacements la veille du jour où elles ont été enquêtées.

### Nombre de déplacements recueillis en lien avec le territoire

*que le déplacement soit le fait d'un résident du territoire ou non*

Transports collectifs	2398
Voiture	10412
Marche	4194



# Fiche territoriale - Cadrage et équipement

Dans la suite de la note, tous les chiffres présentés correspondent aux données redressées.

Ces données localisées peuvent notamment être comparées aux données départementales et infra-départementales disponibles sur le site Internet de l'Omnil ([www.omnil.fr](http://www.omnil.fr)), rubrique EGT/EGT2010/Fiches par département.

## Équipement des ménages et des personnes

Les chiffres ci-dessous fournissent l'équipement des ménages et des personnes résidant sur le territoire.

Répartition des ménages selon l'équipement en voiture

Pas de voiture	13%
Une voiture	46%
Deux voitures ou plus	41%

Nombre moyen de voiture par ménage

1,34

Répartition des ménages selon l'équipement en deux-roues motorisés

Ménages équipés en deux roues motorisé	9%
--	----

Répartition des personnes de 5 ans et plus selon la possession d'un abonnement aux transports collectifs

Non abonnés	74%
Navigo	14%
Imagine R	6%
Autres abonnements	6%

# Fiche territoriale - Mobilité

Les chiffres ci-dessous décrivent les déplacements réalisés un jour de semaine, par les résidents du territoire. Ces déplacements peuvent être réalisés en lien avec le territoire (de nombreux déplacements se faisant dans la commune de résidence) **mais également en-dehors du territoire.**

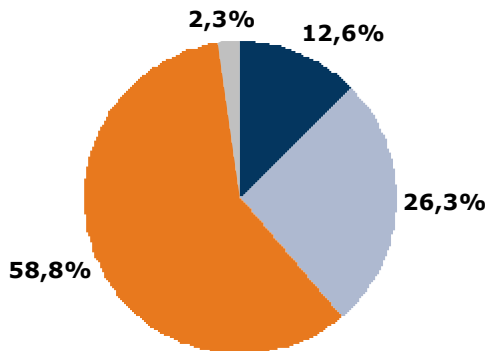
## Mobilité des résidents un jour de semaine - par mode

Mobilité des résidents (y compris en-dehors du territoire)

3,99 déplacements par personne et par jour

Répartition par mode (y compris en-dehors du territoire)

### Mode des déplacements des résidents



■ Transports collectifs   ■ Marche   ■ Voiture  
■ Autres (dont vélo, deux-roues motorisés et autres modes)

### Ensemble des déplacements des résidents (y compris en-dehors du territoire)

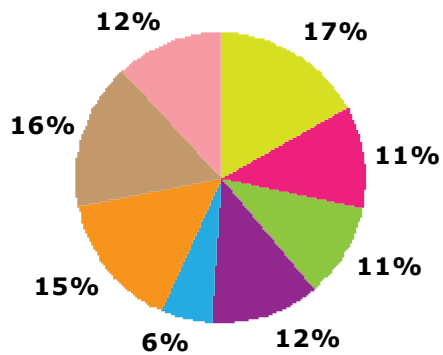
Portée et durée par mode des déplacements internes à l'Ile-de-France	Portée moyenne en kilomètres	Durée moyenne en minutes
Transports collectifs	14,5	59
Marche	0,4	12
Voiture	5,9	20

# Fiche territoriale - Mobilité

## Mobilité des résidents un jour de semaine - par motif

Répartition par motif (y compris en-dehors du territoire)

### Motifs des déplacements



- Domicile-travail
- Secondaires liés au travail
- Domicile-études
- Domicile-achats
- Domicile-affaires personnelles
- Domicile-accompagnement
- Domicile-loisirs, visites
- Secondaires non liés au travail

# Fiche territoriale - Déplacements

Les chiffres ci-dessous décrivent les déplacements réalisés un jour de semaine, en lien avec le territoire. Tous les déplacements ayant leur origine et/ou leur destination dans une des communes du territoire sont pris en compte. Une partie de ces déplacements est donc réalisée par des personnes résidant hors du territoire.

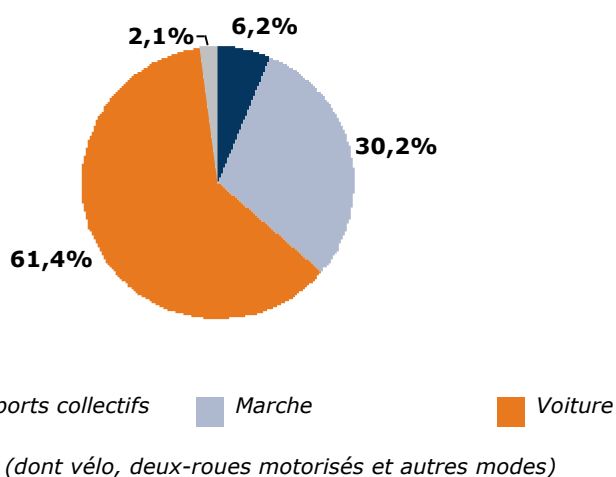
## Déplacements en lien avec le territoire un jour de semaine

### Déplacements en lien avec le territoire

Internes au territoire	3 476 000	dont	98%	réalisés par les résidents
Echanges avec l'extérieur	1 112 000	dont	64%	réalisés par les résidents

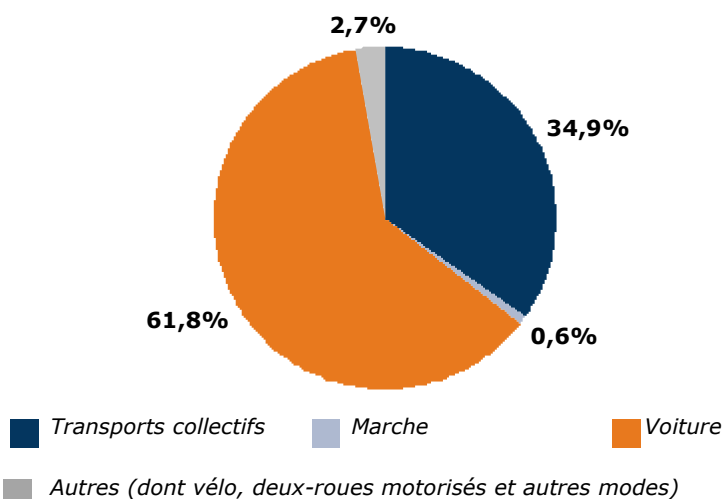
### Mode des déplacements internes

#### Mode des déplacements internes



### Mode des déplacements d'échange

#### Mode des déplacements d'échange



# Fiche territoriale - Déplacements

## Ensemble en lien avec le territoire (interne et échange)

Portée et durée par mode des déplacements internes à l'Ile-de-France	Portée moyenne en kilomètres	Durée moyenne en minutes
Transports collectifs	16,0	63
Marche	0,4	13
Voiture	7,0	22