

Fiche territoriale - Cadrage et équipement

Communes du territoire d'étude

Achères-la-Forêt	77 001
Amillis	77 002
Amponville	77 003
Andrezel	77 004
Annet-sur-Marne	77 005
Arbonne-la-Forêt	77 006
Argentières	77 007
Armentières-en-Brie	77 008
Arville	77 009
Aubepierre-Ozouer-le-Repos	77 010
Aufferville	77 011
Augers-en-Brie	77 012
Aulnoy	77 013
Avon	77 014
Baby	77 015
Bagneaux-sur-Loing	77 016
Bailly-Romainvilliers	77 018
Balloy	77 019
Bannost-Villegagnon	77 020
Barbey	77 021
Barbizon	77 022
Barcy	77 023
Bassevelle	77 024
Bazoches-lès-Bray	77 025
Beauchery-Saint-Martin	77 026
Beaumont-du-Gâtinais	77 027
Beautheil	77 028
Beauvoir	77 029
Bellot	77 030
Bernay-Vilbert	77 031

Extraction depuis les données de l'Enquête Globale Transport 2010

mardi 18 mars 2014

Source : EGT 2010-STIF-OMNIL-DRIEA



Fiche territoriale - Cadrage et équipement

Beton-Bazoches	77 032
Bezalles	77 033
Blandy	77 034
Blennes	77 035
Boisdon	77 036
Bois-le-Roi	77 037
Boissettes	77 038
Boissise-la-Bertrand	77 039
Boissise-le-Roi	77 040
Boissy-aux-Cailles	77 041
Boissy-le-Châtel	77 042
Boitron	77 043
Bombon	77 044
Bougligny	77 045
Boulancourt	77 046
Bouleurs	77 047
Bourron-Marlotte	77 048
Boutigny	77 049
Bransles	77 050
Bray-sur-Seine	77 051
Bréau	77 052
Brie-Comte-Robert	77 053
La Brosse-Montceaux	77 054
Brou-sur-Chantereine	77 055
Burcy	77 056
Bussières	77 057
Bussy-Saint-Georges	77 058
Bussy-Saint-Martin	77 059
Buthiers	77 060
Cannes-Écluse	77 061
Carnetin	77 062
La Celle-sur-Morin	77 063

Extraction depuis les données de l'Enquête Globale Transport 2010

mardi 18 mars 2014

Source : EGT 2010-STIF-OMNIL-DRIEA



Fiche territoriale - Cadrage et équipement

Cély	77 065
Cerneux	77 066
Cesson	77 067
Cessey-en-Montois	77 068
Chailly-en-Bière	77 069
Chailly-en-Brie	77 070
Chaintreaux	77 071
Chalautre-la-Grande	77 072
Chalautre-la-Petite	77 073
Chalifert	77 075
Chalmaison	77 076
Chambry	77 077
Chamigny	77 078
Champagne-sur-Seine	77 079
Champcenest	77 080
Champdeuil	77 081
Champeaux	77 082
Champs-sur-Marne	77 083
Changis-sur-Marne	77 084
Chanteloup-en-Brie	77 085
La Chapelle-Gauthier	77 086
La Chapelle-Iger	77 087
La Chapelle-la-Reine	77 088
La Chapelle-Rablais	77 089
La Chapelle-Saint-Sulpice	77 090
Les Chapelles-Bourbon	77 091
La Chapelle-Moutils	77 093
Charmentray	77 094
Charny	77 095
Chartrettes	77 096
Chartronges	77 097
Châteaubleau	77 098

Extraction depuis les données de l'Enquête Globale Transport 2010

mardi 18 mars 2014

Source : EGT 2010-STIF-OMNIL-DRIEA



Fiche territoriale - Cadrage et équipement

Château-Landon	77 099
Le Châtelet-en-Brie	77 100
Châtenay-sur-Seine	77 101
Châtenoy	77 102
Châtillon-la-Borde	77 103
Châtres	77 104
Chauffry	77 106
Chaumes-en-Brie	77 107
Chelles	77 108
Chenoise	77 109
Chenou	77 110
Chessy	77 111
Chevrainvilliers	77 112
Chevru	77 113
Chevry-Cossigny	77 114
Chevry-en-Sereine	77 115
Choisy-en-Brie	77 116
Citry	77 117
Claye-Souilly	77 118
Clos-Fontaine	77 119
Cocherel	77 120
Collégien	77 121
Combs-la-Ville	77 122
Compans	77 123
Conches-sur-Gondaire	77 124
Condé-Sainte-Libiaire	77 125
Congis-sur-Thérouanne	77 126
Coubert	77 127
Couilly-Pont-aux-Dames	77 128
Coulombs-en-Valois	77 129
Coulommes	77 130
Coulommiers	77 131

Extraction depuis les données de l'Enquête Globale Transport 2010

mardi 18 mars 2014

Source : EGT 2010-STIF-OMNIL-DRIEA



Fiche territoriale - Cadrage et équipement

Couvray	77 132
Courcelles-en-Bassée	77 133
Courchamp	77 134
Courpalay	77 135
Courquetaine	77 136
Courtacon	77 137
Courtomer	77 138
Courtry	77 139
Coutençon	77 140
Coutevroult	77 141
Crécy-la-Chapelle	77 142
Crégy-lès-Meaux	77 143
Crèvecœur-en-Brie	77 144
Crisenoy	77 145
Croissy-Beaubourg	77 146
La Croix-en-Brie	77 147
Crouy-sur-Ourcq	77 148
Cucharmoy	77 149
Cuisy	77 150
Dagny	77 151
Dammarie-les-Lys	77 152
Dammartin-en-Goële	77 153
Dammartin-sur-Tigeaux	77 154
Dampmart	77 155
Darvault	77 156
Dhuisy	77 157
Diant	77 158
Donnemarie-Dontilly	77 159
Dormelles	77 161
Doze	77 162
Douy-la-Ramée	77 163
Échouboulains	77 164

Extraction depuis les données de l'Enquête Globale Transport 2010

mardi 18 mars 2014

Source : EGT 2010-STIF-OMNIL-DRIEA



Fiche territoriale - Cadrage et équipement

Les Écrennes	77 165
Écuelles	77 166
Égigny	77 167
Égreville	77 168
Émerainville	77 169
Épisy	77 170
Esbly	77 171
Esmans	77 172
Étrépilly	77 173
Everly	77 174
Évry-Grégy-sur-Yerre	77 175
Faremoutiers	77 176
Favières	77 177
Faÿ-lès-Nemours	77 178
Féricy	77 179
Férolles-Attilly	77 180
Ferrières-en-Brie	77 181
La Ferté-Gaucher	77 182
La Ferté-sous-Jouarre	77 183
Flagy	77 184
Fleury-en-Bière	77 185
Fontainebleau	77 186
Fontaine-Fourches	77 187
Fontaine-le-Port	77 188
Fontains	77 190
Fontenailles	77 191
Fontenay-Trésigny	77 192
Forfry	77 193
Forges	77 194
Fouju	77 195
Fresnes-sur-Marne	77 196
Frétoy	77 197

Extraction depuis les données de l'Enquête Globale Transport 2010

mardi 18 mars 2014

Source : EGT 2010-STIF-OMNIL-DRIEA



Fiche territoriale - Cadrage et équipement

Fromont	77 198
Fublaines	77 199
Garentreville	77 200
Gastins	77 201
La Genevraye	77 202
Germigny-l'Évêque	77 203
Germigny-sous-Coulombs	77 204
Gesvres-le-Chapitre	77 205
Giremoutiers	77 206
Gironville	77 207
Gouaix	77 208
Gouvernes	77 209
La Grande-Paroisse	77 210
Grandpuits-Bailly-Carrois	77 211
Gravon	77 212
Gressy	77 214
Gretz-Armainvilliers	77 215
Grez-sur-Loing	77 216
Grisy-Suisnes	77 217
Grisy-sur-Seine	77 218
Guérard	77 219
Guercheville	77 220
Guermantes	77 221
Guignes	77 222
Gurcy-le-Châtel	77 223
Hautefeuille	77 224
La Haute-Maison	77 225
Héricy	77 226
Hermé	77 227
Hondevilliers	77 228
La Houssaye-en-Brie	77 229
Ichy	77 230

Extraction depuis les données de l'Enquête Globale Transport 2010

mardi 18 mars 2014

Source : EGT 2010-STIF-OMNIL-DRIEA



Fiche territoriale - Cadrage et équipement

Isles-les-Meldeuses	77 231
Isles-lès-Villenoy	77 232
Iverny	77 233
Jablins	77 234
Jaignes	77 235
Jaulnes	77 236
Jossigny	77 237
Jouarre	77 238
Jouy-le-Châtel	77 239
Jouy-sur-Morin	77 240
Juilly	77 241
Jutigny	77 242
Lagny-sur-Marne	77 243
Larchant	77 244
Laval-en-Brie	77 245
Léchelle	77 246
Lescherolles	77 247
Lesches	77 248
Lésigny	77 249
Leudon-en-Brie	77 250
Lieusaint	77 251
Limoges-Fourches	77 252
Lissy	77 253
Liverdy-en-Brie	77 254
Livry-sur-Seine	77 255
Lizines	77 256
Lizy-sur-Ourcq	77 257
Lognes	77 258
Longperrier	77 259
Longueville	77 260
Lorrez-le-Bocage-Préaux	77 261
Louan-Villegruis-Fontaine	77 262

Extraction depuis les données de l'Enquête Globale Transport 2010

mardi 18 mars 2014

Source : EGT 2010-STIF-OMNIL-DRIEA



Fiche territoriale - Cadrage et équipement

Luisetaines	77 263
Lumigny-Nesles-Ormeaux	77 264
Luzancy	77 265
Machault	77 266
La Madeleine-sur-Loing	77 267
Magny-le-Hongre	77 268
Maincy	77 269
Maisoncelles-en-Brie	77 270
Maisoncelles-en-Gâtinais	77 271
Maison-Rouge	77 272
Marchémoret	77 273
Marcilly	77 274
Les Marêts	77 275
Mareuil-lès-Meaux	77 276
Marles-en-Brie	77 277
Marolles-en-Brie	77 278
Marolles-sur-Seine	77 279
Mary-sur-Marne	77 280
Mauperthuis	77 281
Mauregard	77 282
May-en-Multien	77 283
Meaux	77 284
Le Mée-sur-Seine	77 285
Meigneux	77 286
Meilleray	77 287
Melun	77 288
Melz-sur-Seine	77 289
Méry-sur-Marne	77 290
Le Mesnil-Amelot	77 291
Messy	77 292
Misy-sur-Yonne	77 293
Mitry-Mory	77 294

Extraction depuis les données de l'Enquête Globale Transport 2010

mardi 18 mars 2014

Source : EGT 2010-STIF-OMNIL-DRIEA



Fiche territoriale - Cadrage et équipement

Moisenay	77 295
Moissy-Cramayel	77 296
Mondreville	77 297
Mons-en-Montois	77 298
Montarlot	77 299
Montceaux-lès-Meaux	77 300
Montceaux-lès-Provins	77 301
Montcourt-Fromonville	77 302
Montdauphin	77 303
Montenils	77 304
Montereau-Fault-Yonne	77 305
Montereau-sur-le-Jard	77 306
Montévrain	77 307
Montgé-en-Goële	77 308
Monthyon	77 309
Montigny-le-Guesdier	77 310
Montigny-Lencoup	77 311
Montigny-sur-Loing	77 312
Montmachoux	77 313
Montolivet	77 314
Montry	77 315
Moret-sur-Loing	77 316
Mormant	77 317
Mortcerf	77 318
Mortery	77 319
Mouroux	77 320
Mousseaux-lès-Bray	77 321
Moussy-le-Neuf	77 322
Moussy-le-Vieux	77 323
Mouy-sur-Seine	77 325
Nandy	77 326
Nangis	77 327

Extraction depuis les données de l'Enquête Globale Transport 2010

mardi 18 mars 2014

Source : EGT 2010-STIF-OMNIL-DRIEA



Fiche territoriale - Cadrage et équipement

Nanteau-sur-Essonne	77 328
Nanteau-sur-Lunain	77 329
Nanteuil-lès-Meaux	77 330
Nanteuil-sur-Marne	77 331
Nantouillet	77 332
Nemours	77 333
Chauconin-Neufmontiers	77 335
Neufmoutiers-en-Brie	77 336
Noisiel	77 337
Noisy-Rudignon	77 338
Noisy-sur-École	77 339
Nonville	77 340
Noyen-sur-Seine	77 341
Obsonville	77 342
Ocquerre	77 343
Oissery	77 344
Orly-sur-Morin	77 345
Les Ormes-sur-Voulzie	77 347
Ormesson	77 348
Othis	77 349
Ozoir-la-Ferrière	77 350
Ozouer-le-Voulgis	77 352
Paley	77 353
Pamfou	77 354
Paroy	77 355
Passy-sur-Seine	77 356
Pécycy	77 357
Penchard	77 358
Perthes	77 359
Pézarches	77 360
Pierre-Levée	77 361
Le Pin	77 363

Extraction depuis les données de l'Enquête Globale Transport 2010

mardi 18 mars 2014

Source : EGT 2010-STIF-OMNIL-DRIEA



Fiche territoriale - Cadrage et équipement

Le Plessis-aux-Bois	77 364
Le Plessis-Feu-Aussoux	77 365
Le Plessis-l'Évêque	77 366
Le Plessis-Placy	77 367
Poigny	77 368
Poincy	77 369
Poligny	77 370
Pommeuse	77 371
Pomponne	77 372
Pontault-Combault	77 373
Pontcarré	77 374
Précy-sur-Marne	77 376
Presles-en-Brie	77 377
Pringy	77 378
Provins	77 379
Puisieux	77 380
Quiers	77 381
Quincy-Voisins	77 382
Rampillon	77 383
Réau	77 384
Rebais	77 385
Recloses	77 386
Remauville	77 387
Reuil-en-Brie	77 388
La Rochette	77 389
Roissy-en-Brie	77 390
Rouilly	77 391
Rouvres	77 392
Rozay-en-Brie	77 393
Rubelles	77 394
Rumont	77 395
Rupéreux	77 396

Extraction depuis les données de l'Enquête Globale Transport 2010

mardi 18 mars 2014

Source : EGT 2010-STIF-OMNIL-DRIEA



Fiche territoriale - Cadrage et équipement

Saâcy-sur-Marne	77 397
Sablonnières	77 398
Saint-Ange-le-Viel	77 399
Saint-Augustin	77 400
Sainte-Aulde	77 401
Saint-Barthélemy	77 402
Saint-Brice	77 403
Sainte-Colombe	77 404
Saint-Cyr-sur-Morin	77 405
Saint-Denis-lès-Rebais	77 406
Saint-Fargeau-Ponthierry	77 407
Saint-Fiacre	77 408
Saint-Germain-Laval	77 409
Saint-Germain-Laxis	77 410
Saint-Germain-sous-Doue	77 411
Saint-Germain-sur-École	77 412
Saint-Germain-sur-Morin	77 413
Saint-Hilliers	77 414
Saint-Jean-les-Deux-Jumeaux	77 415
Saint-Just-en-Brie	77 416
Saint-Léger	77 417
Saint-Loup-de-Naud	77 418
Saint-Mammès	77 419
Saint-Mard	77 420
Saint-Mars-Vieux-Maisons	77 421
Saint-Martin-des-Champs	77 423
Saint-Martin-du-Boschet	77 424
Saint-Martin-en-Bière	77 425
Saint-Méry	77 426
Saint-Mesmes	77 427
Saint-Ouen-en-Brie	77 428
Saint-Ouen-sur-Morin	77 429

Extraction depuis les données de l'Enquête Globale Transport 2010

mardi 18 mars 2014

Source : EGT 2010-STIF-OMNIL-DRIEA



Fiche territoriale - Cadrage et équipement

Saint-Pathus	77 430
Saint-Pierre-lès-Nemours	77 431
Saint-Rémy-la-Vanne	77 432
Saints	77 433
Saint-Sauveur-lès-Bray	77 434
Saint-Sauveur-sur-École	77 435
Saint-Siméon	77 436
Saint-Souplets	77 437
Saint-Thibault-des-Vignes	77 438
Salins	77 439
Sammeron	77 440
Samois-sur-Seine	77 441
Samoreau	77 442
Sancy	77 443
Sancy-lès-Provins	77 444
Savigny-le-Temple	77 445
Savins	77 446
Seine-Port	77 447
Sept-Sorts	77 448
Serris	77 449
Servon	77 450
Signy-Signets	77 451
Sigy	77 452
Sivry-Courtry	77 453
Sognolles-en-Montois	77 454
Soignolles-en-Brie	77 455
Soisy-Bouy	77 456
Solers	77 457
Souppes-sur-Loing	77 458
Sourdun	77 459
Tancrou	77 460
Thénisy	77 461

Extraction depuis les données de l'Enquête Globale Transport 2010

mardi 18 mars 2014

Source : EGT 2010-STIF-OMNIL-DRIEA



Fiche territoriale - Cadrage et équipement

Thieux	77 462
Thomery	77 463
Thorigny-sur-Marne	77 464
Thoury-Férottes	77 465
Tigeaux	77 466
La Tombe	77 467
Torcy	77 468
Touquin	77 469
Tournan-en-Brie	77 470
Tousson	77 471
La Trétoire	77 472
Treuzy-Levelay	77 473
Trilbardou	77 474
Trilport	77 475
Trocy-en-Multien	77 476
Ury	77 477
Ussy-sur-Marne	77 478
Vaires-sur-Marne	77 479
Valence-en-Brie	77 480
Vanvillé	77 481
Varennnes-sur-Seine	77 482
Varreddes	77 483
Vaucourtois	77 484
Le Vaudoué	77 485
Vaudoy-en-Brie	77 486
Vaux-le-Pénil	77 487
Vaux-sur-Lunain	77 489
Vendrest	77 490
Veneux-les-Sablons	77 491
Verdelot	77 492
Verneuil-l'Étang	77 493
Vernou-la-Celle-sur-Seine	77 494

Extraction depuis les données de l'Enquête Globale Transport 2010

mardi 18 mars 2014

Source : EGT 2010-STIF-OMNIL-DRIEA



Fiche territoriale - Cadrage et équipement

Vert-Saint-Denis	77 495
Vieux-Champagne	77 496
Vignely	77 498
Villebéon	77 500
Villecerf	77 501
Villemaréchal	77 504
Villemareuil	77 505
Villemer	77 506
Villenauxe-la-Petite	77 507
Villeneuve-le-Comte	77 508
Villeneuve-les-Bordes	77 509
Villeneuve-Saint-Denis	77 510
Villeneuve-sous-Dammartin	77 511
Villeneuve-sur-Bellot	77 512
Villenois	77 513
Villeparisis	77 514
Villeroy	77 515
Ville-Saint-Jacques	77 516
Villevaudé	77 517
Villiers-en-Bière	77 518
Villiers-Saint-Georges	77 519
Villiers-sous-Grez	77 520
Villiers-sur-Morin	77 521
Villiers-sur-Seine	77 522
Villuis	77 523
Vimpelles	77 524
Vinantes	77 525
Vincy-Manœuvre	77 526
Voinsles	77 527
Voisenon	77 528
Voulangis	77 529
Voulton	77 530

Extraction depuis les données de l'Enquête Globale Transport 2010

mardi 18 mars 2014

Source : EGT 2010-STIF-OMNIL-DRIEA



Fiche territoriale - Cadrage et équipement

Voulx	77 531
Vulaines-lès-Provins	77 532
Vulaines-sur-Seine	77 533
Yèbles	77 534
Ablis	78 003
Achères	78 005
Adainville	78 006
Aigremont	78 007
Allainville	78 009
Les Alluets-le-Roi	78 010
Andelu	78 013
Andrécy	78 015
Arnouville-lès-Mantes	78 020
Aubergenville	78 029
Auffargis	78 030
Auffreville-Brasseuil	78 031
Aulnay-sur-Mauldre	78 033
Auteuil	78 034
Autouillet	78 036
Bailly	78 043
Bazainville	78 048
Bazemont	78 049
Bazoches-sur-Guyonne	78 050
Béhoust	78 053
Bennecourt	78 057
Beynes	78 062
Blaru	78 068
Boinville-en-Mantois	78 070
Boinville-le-Gaillard	78 071
Boinvilliers	78 072
Bois-d'Arcy	78 073
Boissets	78 076

Extraction depuis les données de l'Enquête Globale Transport 2010

mardi 18 mars 2014

Source : EGT 2010-STIF-OMNIL-DRIEA



Fiche territoriale - Cadrage et équipement

La Boissière-École	78 077
Boissy-Mauvoisin	78 082
Boissy-sans-Avoir	78 084
Bonnelles	78 087
Bonnières-sur-Seine	78 089
Bouafle	78 090
Bougival	78 092
Bourdonné	78 096
Breuil-Bois-Robert	78 104
Bréval	78 107
Les Bréviaires	78 108
Brueil-en-Vexin	78 113
Buc	78 117
Buchelay	78 118
Bullion	78 120
Carrières-sous-Poissy	78 123
Carrières-sur-Seine	78 124
La Celle-les-Bordes	78 125
La Celle-Saint-Cloud	78 126
Cernay-la-Ville	78 128
Chambourcy	78 133
Chanteloup-les-Vignes	78 138
Chapet	78 140
Châteaufort	78 143
Chatou	78 146
Chaufour-lès-Bonnières	78 147
Chavenay	78 152
Le Chesnay	78 158
Chevreuse	78 160
Choisel	78 162
Civry-la-Forêt	78 163
Clairefontaine-en-Yvelines	78 164

Extraction depuis les données de l'Enquête Globale Transport 2010

mardi 18 mars 2014

Source : EGT 2010-STIF-OMNIL-DRIEA



Fiche territoriale - Cadrage et équipement

Les Clayes-sous-Bois	78 165
Coignières	78 168
Condé-sur-Vesgre	78 171
Conflans-Sainte-Honorine	78 172
Courgent	78 185
Cravent	78 188
Crespières	78 189
Croissy-sur-Seine	78 190
Dammartin-en-Serve	78 192
Dampierre-en-Yvelines	78 193
Dannemarie	78 194
Davron	78 196
Drocourt	78 202
Ecquevilly	78 206
Élancourt	78 208
Émancé	78 209
Épône	78 217
Les Essarts-le-Roi	78 220
L'Étang-la-Ville	78 224
Évecquemont	78 227
La Falaise	78 230
Favrieux	78 231
Feucherolles	78 233
Flacourt	78 234
Flexanville	78 236
Flins-Neuve-Église	78 237
Flins-sur-Seine	78 238
Follainville-Dennemont	78 239
Fontenay-le-Fleury	78 242
Fontenay-Mauvoisin	78 245
Fontenay-Saint-Père	78 246
Fourqueux	78 251

Extraction depuis les données de l'Enquête Globale Transport 2010

mardi 18 mars 2014

Source : EGT 2010-STIF-OMNIL-DRIEA



Fiche territoriale - Cadrage et équipement

Freneuse	78 255
Gaillon-sur-Montcient	78 261
Galluis	78 262
Gambais	78 263
Gambaiseuil	78 264
Garancières	78 265
Gargenville	78 267
Gazeran	78 269
Gommecourt	78 276
Goupillières	78 278
Goussonville	78 281
Grandchamp	78 283
Gressey	78 285
Grosrouvre	78 289
Guernes	78 290
Guerville	78 291
Guitrancourt	78 296
Guyancourt	78 297
Hardricourt	78 299
Hargeville	78 300
La Hauteville	78 302
Herbeville	78 305
Hermeray	78 307
Houdan	78 310
Houilles	78 311
Issou	78 314
Jambville	78 317
Jeufosse	78 320
Jouars-Pontchartrain	78 321
Jouy-en-Josas	78 322
Jouy-Mauvoisin	78 324
Jumeauville	78 325

Extraction depuis les données de l'Enquête Globale Transport 2010

mardi 18 mars 2014

Source : EGT 2010-STIF-OMNIL-DRIEA



Fiche territoriale - Cadrage et équipement

Juziers	78 327
Lainville-en-Vexin	78 329
Lévis-Saint-Nom	78 334
Limay	78 335
Limetz-Villez	78 337
Les Loges-en-Josas	78 343
Lommoye	78 344
Longnes	78 346
Longvilliers	78 349
Louveciennes	78 350
Magnanville	78 354
Magny-les-Hameaux	78 356
Maisons-Laffitte	78 358
Mantes-la-Jolie	78 361
Mantes-la-Ville	78 362
Marcq	78 364
Mareil-le-Guyon	78 366
Mareil-Marly	78 367
Mareil-sur-Mauldre	78 368
Marly-le-Roi	78 372
Maule	78 380
Maulette	78 381
Maurecourt	78 382
Maurepas	78 383
Médan	78 384
Ménerville	78 385
Méré	78 389
Méricourt	78 391
Le Mesnil-le-Roi	78 396
Le Mesnil-Saint-Denis	78 397
Les Mesnuls	78 398
Meulan	78 401

Extraction depuis les données de l'Enquête Globale Transport 2010

mardi 18 mars 2014

Source : EGT 2010-STIF-OMNIL-DRIEA



Fiche territoriale - Cadrage et équipement

Mézières-sur-Seine	78 402
Mézy-sur-Seine	78 403
Millemont	78 404
Milon-la-Chapelle	78 406
Mittainville	78 407
Moisson	78 410
Mondreville	78 413
Montainville	78 415
Montalet-le-Bois	78 416
Montchauvet	78 417
Montesson	78 418
Montfort-l'Amaury	78 420
Montigny-le-Bretonneux	78 423
Morainvilliers	78 431
Mousseaux-sur-Seine	78 437
Mulcent	78 439
Les Mureaux	78 440
Neauphle-le-Château	78 442
Neauphle-le-Vieux	78 443
Neauphlette	78 444
Nézel	78 451
Noisy-le-Roi	78 455
Oinville-sur-Montcient	78 460
Orcemont	78 464
Orgerus	78 465
Orgeval	78 466
Orphin	78 470
Orsonville	78 472
Orvilliers	78 474
Osmoy	78 475
Paray-Douville	78 478
Le Pecq	78 481

Extraction depuis les données de l'Enquête Globale Transport 2010

mardi 18 mars 2014

Source : EGT 2010-STIF-OMNIL-DRIEA



Fiche territoriale - Cadrage et équipement

Perdreauville	78 484
Le Perray-en-Yvelines	78 486
Plaisir	78 490
Poigny-la-Forêt	78 497
Poissy	78 498
Ponthévrard	78 499
Porcheville	78 501
Le Port-Marly	78 502
Port-Villez	78 503
Prunay-le-Temple	78 505
Prunay-en-Yvelines	78 506
La Queue-les-Yvelines	78 513
Raizeux	78 516
Rambouillet	78 517
Rennemoulin	78 518
Richebourg	78 520
Rochefort-en-Yvelines	78 522
Rocquencourt	78 524
Rolleboise	78 528
Rosay	78 530
Rosny-sur-Seine	78 531
Sailly	78 536
Saint-Arnoult-en-Yvelines	78 537
Saint-Cyr-l'École	78 545
Saint-Forget	78 548
Saint-Germain-de-la-Grange	78 550
Saint-Germain-en-Laye	78 551
Saint-Hilarion	78 557
Saint-Illiers-la-Ville	78 558
Saint-Illiers-le-Bois	78 559
Saint-Lambert	78 561
Saint-Léger-en-Yvelines	78 562

Extraction depuis les données de l'Enquête Globale Transport 2010

mardi 18 mars 2014

Source : EGT 2010-STIF-OMNIL-DRIEA



Fiche territoriale - Cadrage et équipement

Saint-Martin-de-Bréthencourt	78 564
Saint-Martin-des-Champs	78 565
Saint-Martin-la-Garenne	78 567
Sainte-Mesme	78 569
Saint-Nom-la-Bretèche	78 571
Saint-Rémy-lès-Chevreuse	78 575
Saint-Rémy-l'Honoré	78 576
Sartrouville	78 586
Saulx-Marchais	78 588
Senlis	78 590
Septeuil	78 591
Soindres	78 597
Sonchamp	78 601
Tacoignières	78 605
Le Tartre-Gaudran	78 606
Le Tertre-Saint-Denis	78 608
Tessancourt-sur-Aubette	78 609
Thiverval-Grignon	78 615
Thoiry	78 616
Tilly	78 618
Toussus-le-Noble	78 620
Trappes	78 621
Le Tremblay-sur-Mauldre	78 623
Triel-sur-Seine	78 624
Vaux-sur-Seine	78 638
Vélizy-Villacoublay	78 640
Verneuil-sur-Seine	78 642
Vernouillet	78 643
La Verrière	78 644
Versailles	78 646
Vert	78 647
Le Vésinet	78 650

Extraction depuis les données de l'Enquête Globale Transport 2010

mardi 18 mars 2014

Source : EGT 2010-STIF-OMNIL-DRIEA



Fiche territoriale - Cadrage et équipement

Vicq	78 653
Vieille-Église-en-Yvelines	78 655
La Villeneuve-en-Chevrie	78 668
Villennes-sur-Seine	78 672
Villepreux	78 674
Villette	78 677
Villiers-le-Mahieu	78 681
Villiers-Saint-Frédéric	78 683
Viroflay	78 686
Voisins-le-Bretonneux	78 688
Abbéville-la-Rivière	91 001
Angerville	91 016
Angervilliers	91 017
Arpajon	91 021
Arrancourt	91 022
Athis-Mons	91 027
Authon-la-Plaine	91 035
Auvernaux	91 037
Auvers-Saint-Georges	91 038
Avrainville	91 041
Ballainvilliers	91 044
Ballancourt-sur-Essonne	91 045
Baulne	91 047
Bièvres	91 064
Blandy	91 067
Boigneville	91 069
Bois-Herpin	91 075
Boissy-la-Rivière	91 079
Boissy-le-Cutté	91 080
Boissy-le-Sec	91 081
Boissy-sous-Saint-Yon	91 085
Bondoufle	91 086

Extraction depuis les données de l'Enquête Globale Transport 2010

mardi 18 mars 2014

Source : EGT 2010-STIF-OMNIL-DRIEA



Fiche territoriale - Cadrage et équipement

Boullay-les-Troux	91 093
Bouray-sur-Juine	91 095
Boussy-Saint-Antoine	91 097
Boutervilliers	91 098
Boutigny-sur-Essonne	91 099
Bouville	91 100
Brétigny-sur-Orge	91 103
Breuillet	91 105
Breux-Jouy	91 106
Brières-les-Scellés	91 109
Briis-sous-Forges	91 111
Brouy	91 112
Brunoy	91 114
Bruyères-le-Châtel	91 115
Buno-Bonnevaux	91 121
Bures-sur-Yvette	91 122
Cerny	91 129
Chalo-Saint-Mars	91 130
Chalou-Moulineux	91 131
Chamarande	91 132
Champcueil	91 135
Champlan	91 136
Champmotteux	91 137
Chatignonville	91 145
Chauffour-lès-Étréchy	91 148
Cheptainville	91 156
Chevannes	91 159
Chilly-Mazarin	91 161
Corbeil-Essonnes	91 174
Corbreuse	91 175
Le Coudray-Montceaux	91 179
Courances	91 180

Extraction depuis les données de l'Enquête Globale Transport 2010

mardi 18 mars 2014

Source : EGT 2010-STIF-OMNIL-DRIEA



Fiche territoriale - Cadrage et équipement

Courcouronnes	91 182
Courdimanche-sur-Essonne	91 184
Courson-Monteloup	91 186
Crosne	91 191
Dannemois	91 195
D'Huisson-Longueville	91 198
Dourdan	91 200
Draveil	91 201
Écharcon	91 204
Égly	91 207
Épinay-sous-Sénart	91 215
Épinay-sur-Orge	91 216
Estouches	91 222
Étampes	91 223
Étiolles	91 225
Étréchy	91 226
Évry	91 228
La Ferté-Alais	91 232
Fleury-Mérogis	91 235
Fontaine-la-Rivière	91 240
Fontenay-lès-Briis	91 243
Fontenay-le-Vicomte	91 244
La Forêt-le-Roi	91 247
La Forêt-Sainte-Croix	91 248
Forges-les-Bains	91 249
Gif-sur-Yvette	91 272
Gironville-sur-Essonne	91 273
Gometz-la-Ville	91 274
Gometz-le-Châtel	91 275
Les Granges-le-Roi	91 284
Grigny	91 286
Guibeville	91 292

Extraction depuis les données de l'Enquête Globale Transport 2010

mardi 18 mars 2014

Source : EGT 2010-STIF-OMNIL-DRIEA



Fiche territoriale - Cadrage et équipement

Guigneville-sur-Essonne	91 293
Guillerval	91 294
igny	91 312
Itteville	91 315
Janville-sur-Juine	91 318
Janvry	91 319
Juvisy-sur-Orge	91 326
Lardy	91 330
Leudeville	91 332
Leuville-sur-Orge	91 333
Limours	91 338
Linas	91 339
Lisses	91 340
Longjumeau	91 345
Longpont-sur-Orge	91 347
Maisse	91 359
Marcoussis	91 363
Marolles-en-Beauce	91 374
Marolles-en-Hurepoix	91 376
Massy	91 377
Mauchamps	91 378
Mennecy	91 386
Méréville	91 390
Méroberty	91 393
Mespuits	91 399
Milly-la-Forêt	91 405
Moigny-sur-École	91 408
Les Molières	91 411
Mondeville	91 412
Monnerville	91 414
Montgeron	91 421
Montlhéry	91 425

Extraction depuis les données de l'Enquête Globale Transport 2010

mardi 18 mars 2014

Source : EGT 2010-STIF-OMNIL-DRIEA



Fiche territoriale - Cadrage et équipement

Morangis	91 432
Morigny-Champigny	91 433
Morsang-sur-Orge	91 434
Morsang-sur-Seine	91 435
Nainville-les-Roches	91 441
La Norville	91 457
Nozay	91 458
Ollainville	91 461
Oncy-sur-École	91 463
Ormoy	91 468
Ormoy-la-Rivière	91 469
Orsay	91 471
Orveau	91 473
Palaiseau	91 477
Paray-Vieille-Poste	91 479
Pecqueuse	91 482
Le Plessis-Pâté	91 494
Plessis-Saint-Benoist	91 495
Prunay-sur-Essonne	91 507
Puisselet-le-Marais	91 508
Pussay	91 511
Quincy-sous-Sénart	91 514
Richarville	91 519
Ris-Orangis	91 521
Roinville	91 525
Roinvilliers	91 526
Saclas	91 533
Saclay	91 534
Saint-Aubin	91 538
Saint-Chéron	91 540
Saint-Cyr-la-Rivière	91 544
Saint-Cyr-sous-Dourdan	91 546

Extraction depuis les données de l'Enquête Globale Transport 2010

mardi 18 mars 2014

Source : EGT 2010-STIF-OMNIL-DRIEA



Fiche territoriale - Cadrage et équipement

Saint-Escobille	91 547
Sainte-Geneviève-des-Bois	91 549
Saint-Germain-lès-Arpajon	91 552
Saint-Germain-lès-Corbeil	91 553
Saint-Hilaire	91 556
Saint-Jean-de-Beauregard	91 560
Saint-Maurice-Montcouronne	91 568
Saint-Michel-sur-Orge	91 570
Saint-Pierre-du-Perray	91 573
Saintry-sur-Seine	91 577
Saint-Sulpice-de-Favières	91 578
Saint-Vrain	91 579
Saint-Yon	91 581
Saulx-les-Chartreux	91 587
Savigny-sur-Orge	91 589
Sermaise	91 593
Soisy-sur-École	91 599
Soisy-sur-Seine	91 600
Souzy-la-Briche	91 602
Congerville-Thionville	91 613
Tigery	91 617
Torfou	91 619
Valpuiseaux	91 629
Le Val-Saint-Germain	91 630
Varenes-Jarcy	91 631
Vaugrigneuse	91 634
Vauhallan	91 635
Vayres-sur-Essonnes	91 639
Verrières-le-Buisson	91 645
Vert-le-Grand	91 648
Vert-le-Petit	91 649
Videlles	91 654

Extraction depuis les données de l'Enquête Globale Transport 2010

mardi 18 mars 2014

Source : EGT 2010-STIF-OMNIL-DRIEA



Fiche territoriale - Cadrage et équipement

Vigneux-sur-Seine	91 657
Villabé	91 659
Villebon-sur-Yvette	91 661
Villeconin	91 662
La Ville-du-Bois	91 665
Villejust	91 666
Villemoisson-sur-Orge	91 667
Villeneuve-sur-Auvers	91 671
Villiers-le-Bâcle	91 679
Villiers-sur-Orge	91 685
Viry-Châtillon	91 687
Wissous	91 689
Yerres	91 691
Les Ulis	91 692
Ableiges	95 002
Aincourt	95 008
Ambleville	95 011
Amenucourt	95 012
Andilly	95 014
Argenteuil	95 018
Arnouville-lès-Gonesse	95 019
Arronville	95 023
Arthies	95 024
Asnières-sur-Oise	95 026
Attainville	95 028
Auvers-sur-Oise	95 039
Avernes	95 040
Baillet-en-France	95 042
Bantheu	95 046
Beauchamp	95 051
Beaumont-sur-Oise	95 052
Le Bellay-en-Vexin	95 054

Extraction depuis les données de l'Enquête Globale Transport 2010

mardi 18 mars 2014

Source : EGT 2010-STIF-OMNIL-DRIEA



Fiche territoriale - Cadrage et équipement

Bellefontaine	95 055
Belloy-en-France	95 056
Bernes-sur-Oise	95 058
Berville	95 059
Bessancourt	95 060
Béthemont-la-Forêt	95 061
Bezons	95 063
Boisemont	95 074
Boissy-l'Aillierie	95 078
Bonneuil-en-France	95 088
Bouffémont	95 091
Bouqueval	95 094
Bray-et-Lû	95 101
Bréançon	95 102
Brignancourt	95 110
Bruyères-sur-Oise	95 116
Buhy	95 119
Butry-sur-Oise	95 120
Cergy	95 127
Champagne-sur-Oise	95 134
La Chapelle-en-Vexin	95 139
Charmont	95 141
Chars	95 142
Châtenay-en-France	95 144
Chaumontel	95 149
Chaussy	95 150
Chauvry	95 151
Chennevières-lès-Louvres	95 154
Chérence	95 157
Cléry-en-Vexin	95 166
Commeny	95 169
Condécourt	95 170

Extraction depuis les données de l'Enquête Globale Transport 2010

mardi 18 mars 2014

Source : EGT 2010-STIF-OMNIL-DRIEA



Fiche territoriale - Cadrage et équipement

Cormeilles-en-Parisis	95 176
Cormeilles-en-Vexin	95 177
Courcelles-sur-Viosne	95 181
Courdimanche	95 183
Deuil-la-Barre	95 197
Domont	95 199
Eaubonne	95 203
Écouen	95 205
Enghien-les-Bains	95 210
Ennery	95 211
Épiais-lès-Louvres	95 212
Épiais-Rhus	95 213
Épinay-Champlâtreux	95 214
Éragny	95 218
Ermont	95 219
Ézanville	95 229
Fontenay-en-Parisis	95 241
Fosses	95 250
Franconville	95 252
Frémainville	95 253
Frémécourt	95 254
Frépillon	95 256
La Frette-sur-Seine	95 257
Frouville	95 258
Gadancourt	95 259
Garges-lès-Gonesse	95 268
Genainville	95 270
Génicourt	95 271
Gonesse	95 277
Goussainville	95 280
Gouzangrez	95 282
Grisy-les-Plâtres	95 287

Extraction depuis les données de l'Enquête Globale Transport 2010

mardi 18 mars 2014

Source : EGT 2010-STIF-OMNIL-DRIEA



Fiche territoriale - Cadrage et équipement

Groslay	95 288
Guiry-en-Vexin	95 295
Haravilliers	95 298
Haute-Isle	95 301
Le Heaulme	95 303
Hédouville	95 304
Herblay	95 306
Hérouville	95 308
Hodent	95 309
L'Isle-Adam	95 313
Jagny-sous-Bois	95 316
Jouy-le-Moutier	95 323
Labbeville	95 328
Lassy	95 331
Livilliers	95 341
Longuesse	95 348
Louvres	95 351
Luzarches	95 352
Maffliers	95 353
Magny-en-Vexin	95 355
Mareil-en-France	95 365
Margency	95 369
Marines	95 370
Marly-la-Ville	95 371
Maudétour-en-Vexin	95 379
Menouville	95 387
Menucourt	95 388
Mériel	95 392
Méry-sur-Oise	95 394
Le Mesnil-Aubry	95 395
Moisselles	95 409
Montgeroult	95 422

Extraction depuis les données de l'Enquête Globale Transport 2010

mardi 18 mars 2014

Source : EGT 2010-STIF-OMNIL-DRIEA



Fiche territoriale - Cadrage et équipement

Montigny-lès-Cormeilles	95 424
Montlignon	95 426
Montmagny	95 427
Montmorency	95 428
Montreuil-sur-Epte	95 429
Montsoulst	95 430
Mours	95 436
Moussy	95 438
Nerville-la-Forêt	95 445
Nesles-la-Vallée	95 446
Neuilly-en-Vexin	95 447
Neuville-sur-Oise	95 450
Nointel	95 452
Noisy-sur-Oise	95 456
Nucourt	95 459
Omerville	95 462
Osny	95 476
Parmain	95 480
Le Perchay	95 483
Persan	95 487
Pierrelaye	95 488
Piscop	95 489
Le Plessis-Bouchard	95 491
Le Plessis-Gassot	95 492
Le Plessis-Luzarches	95 493
Pontoise	95 500
Presles	95 504
Puiseux-en-France	95 509
Puiseux-Pontoise	95 510
La Roche-Guyon	95 523
Roissy-en-France	95 527
Ronquerolles	95 529

Extraction depuis les données de l'Enquête Globale Transport 2010

mardi 18 mars 2014

Source : EGT 2010-STIF-OMNIL-DRIEA



Fiche territoriale - Cadrage et équipement

Sagy	95 535
Saint-Brice-sous-Forêt	95 539
Saint-Clair-sur-Epte	95 541
Saint-Cyr-en-Arthies	95 543
Saint-Gervais	95 554
Saint-Gratien	95 555
Saint-Leu-la-Forêt	95 563
Saint-Martin-du-Tertre	95 566
Saint-Ouen-l'Aumône	95 572
Saint-Prix	95 574
Saint-Witz	95 580
Sannois	95 582
Santeuil	95 584
Sarcelles	95 585
Seraincourt	95 592
Seugy	95 594
Soisy-sous-Montmorency	95 598
Survilliers	95 604
Taverny	95 607
Théméricourt	95 610
Theuville	95 611
Le Thillay	95 612
Us	95 625
Vallangoujard	95 627
Valmondois	95 628
Vaudherland	95 633
Vauréal	95 637
Vémars	95 641
Vétheuil	95 651
Viarmes	95 652
Vienne-en-Arthies	95 656
Vigny	95 658

Extraction depuis les données de l'Enquête Globale Transport 2010

mardi 18 mars 2014

Source : EGT 2010-STIF-OMNIL-DRIEA



Fiche territoriale - Cadrage et équipement

Villaines-sous-Bois	95 660
Villeron	95 675
Villers-en-Arthies	95 676
Villiers-Adam	95 678
Villiers-le-Bel	95 680
Villiers-le-Sec	95 682
Wy-dit-Joli-Village	95 690

Fiche territoriale - Cadrage et équipement

Données de cadrage

Les 2 cadres ci-dessous présentent les données brutes (non redressées) recueillies sur le territoire.
Elles ne peuvent être utilisées directement mais fournissent des éléments de compréhension sur la représentativité statistique des données présentées dans la suite de la note.

Nombre de ménages enquêtés sur le territoire

7024

Ces ménages représentent : 16252 personnes de 5 ans et plus

Ces personnes ont effectivement réalisé :

Transports collectifs	8320
Marche	17906
Voiture	34939

déplacements la veille du jour où elles ont été enquêtées.

Nombre de déplacements recueillis en lien avec le territoire

que le déplacement soit le fait d'un résident du territoire ou non

Transports collectifs	8651
Voiture	36695
Marche	16713

Fiche territoriale - Cadrage et équipement

Dans la suite de la note, tous les chiffres présentés correspondent aux données redressées.

Ces données localisées peuvent notamment être comparées aux données départementales et infra-départementales disponibles sur le site Internet de l'Omnil (www.omnil.fr), rubrique EGT/EGT2010/Fiches par département.

Équipement des ménages et des personnes

Les chiffres ci-dessous fournissent l'équipement des ménages et des personnes résidant sur le territoire.

Répartition des ménages selon l'équipement en voiture

Pas de voiture	13%
Une voiture	47%
Deux voitures ou plus	40%

Nombre moyen de voiture par ménage

1,35

Répartition des ménages selon l'équipement en deux-roues motorisés

Ménages équipés en deux roues motorisé	11%
--	-----

Répartition des personnes de 5 ans et plus selon la possession d'un abonnement aux transports collectifs

Non abonnés	73%
Navigo	15%
Imagine R	7%
Autres abonnements	5%

Fiche territoriale - Mobilité

Les chiffres ci-dessous décrivent les déplacements réalisés un jour de semaine, par les résidents du territoire. Ces déplacements peuvent être réalisés en lien avec le territoire (de nombreux déplacements se faisant dans la commune de résidence) **mais également en-dehors du territoire.**

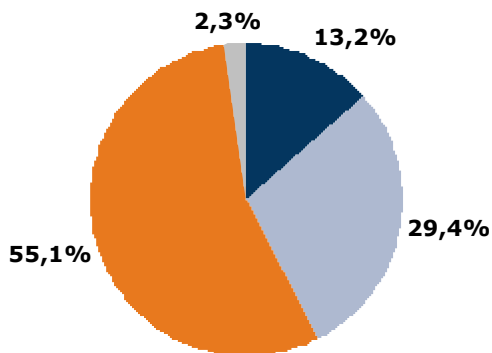
Mobilité des résidents un jour de semaine - par mode

Mobilité des résidents (y compris en-dehors du territoire)

3,87 déplacements par personne et par jour

Répartition par mode (y compris en-dehors du territoire)

Mode des déplacements des résidents



■ Transports collectifs ■ Marche ■ Voiture
■ Autres (dont vélo, deux-roues motorisés et autres modes)

Ensemble des déplacements des résidents (y compris en-dehors du territoire)

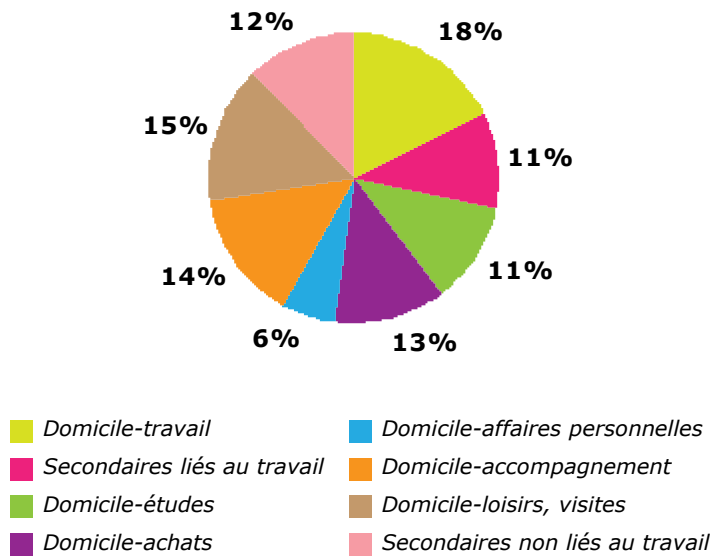
Portée et durée par mode des déplacements internes à l'Ile-de-France	Portée moyenne en kilomètres	Durée moyenne en minutes
Transports collectifs	15,3	60
Marche	0,4	13
Voiture	6,6	21

Fiche territoriale - Mobilité

Mobilité des résidents un jour de semaine - par motif

Répartition par motif (y compris en-dehors du territoire)

Motifs des déplacements



Fiche territoriale - Déplacements

Les chiffres ci-dessous décrivent les déplacements réalisés un jour de semaine, en lien avec le territoire. Tous les déplacements ayant leur origine et/ou leur destination dans une des communes du territoire sont pris en compte. Une partie de ces déplacements est donc réalisée par des personnes résidant hors du territoire.

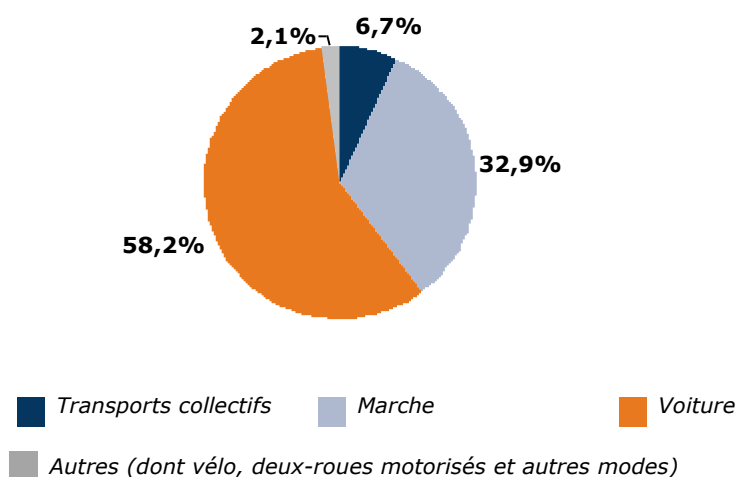
Déplacements en lien avec le territoire un jour de semaine

Déplacements en lien avec le territoire

Internes au territoire	14 774 000	dont	99%	réalisés par les résidents
Echanges avec l'extérieur	3 454 000	dont	71%	réalisés par les résidents

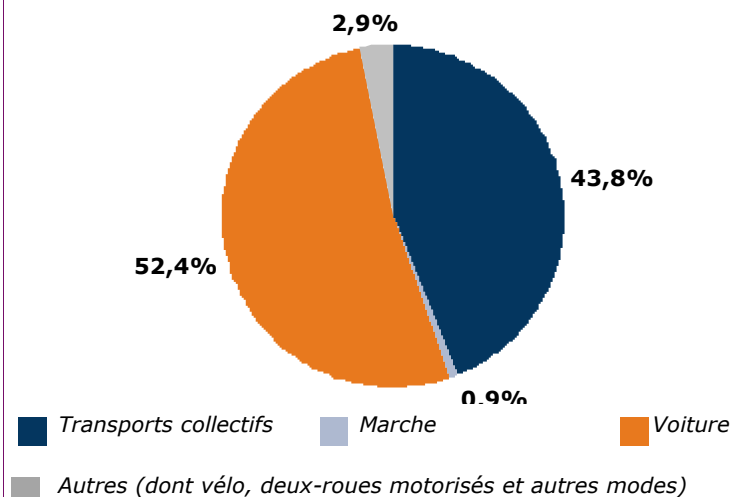
Mode des déplacements internes

Mode des déplacements internes



Mode des déplacements d'échange

Mode des déplacements d'échange



Fiche territoriale - Déplacements

Ensemble en lien avec le territoire (interne et échange)

Portée et durée par mode des déplacements internes à l'Ile-de-France	Portée moyenne en kilomètres	Durée moyenne en minutes
Transports collectifs	16,5	62
Marche	0,4	13
Voiture	7,1	22