

Fiche territoriale - Cadrage et équipement

Communes du territoire d'étude

Claye-Souilly	77 118
Compans	77 123
Dammartin-en-Goële	77 153
Gressy	77 214
Juilly	77 241
Longperrier	77 259
Mauregard	77 282
Le Mesnil-Amelot	77 291
Mitry-Mory	77 294
Moussy-le-Neuf	77 322
Moussy-le-Vieux	77 323
Othis	77 349
Rouvres	77 392
Saint-Mard	77 420
Thieux	77 462
Villeneuve-sous-Dammartin	77 511
Villeparisis	77 514
Arnouville-lès-Gonesse	95 019
Bonneuil-en-France	95 088
Bouqueval	95 094
Chennevières-lès-Louvres	95 154
Écouen	95 205
Épiais-lès-Louvres	95 212
Fontenay-en-Parisis	95 241
Fosses	95 250
Garges-lès-Gonesse	95 268
Gonesse	95 277
Goussainville	95 280
Louvres	95 351
Marly-la-Ville	95 371

Extraction depuis les données de l'Enquête Globale Transport 2010

mercredi 27 juin 2018

Source : EGT 2010-STIF-OMNIL-DRIEA



Fiche territoriale - Cadrage et équipement

Le Mesnil-Aubry	95 395
Le Plessis-Gassot	95 492
Puiseux-en-France	95 509
Roissy-en-France	95 527
Saint-Witz	95 580
Sarcelles	95 585
Survilliers	95 604
Le Thillay	95 612
Vaudherland	95 633
Vémars	95 641
Villeron	95 675
Villiers-le-Bel	95 680

Fiche territoriale - Cadrage et équipement

Données de cadrage

Les 2 cadres ci-dessous présentent les données brutes (non redressées) recueillies sur le territoire.
Elles ne peuvent être utilisées directement mais fournissent des éléments de compréhension sur la représentativité statistique des données présentées dans la suite de la note.

Nombre de ménages enquêtés sur le territoire

398

Ces ménages représentent :

945

personnes de 5 ans et plus

Ces personnes ont effectivement réalisé :

Autres modes	2
Deux-roues motorisés	19
Vélo	23
Transports collectifs	557
Marche	1172
Voiture	1571

déplacements la veille du jour où elles ont été enquêtées.

Nombre de déplacements recueillis en lien avec le territoire

que le déplacement soit le fait d'un résident du territoire ou non

Transports collectifs	693
Voiture	2248
Marche	1158

Fiche territoriale - Cadrage et équipement

Dans la suite de la note, tous les chiffres présentés correspondent aux données redressées.

Ces données localisées peuvent notamment être comparées aux données départementales et infra-départementales disponibles sur le site Internet de l'Omnil (www.omnil.fr), rubrique EGT/EGT2010/Fiches par département.

Équipement des ménages et des personnes

Les chiffres ci-dessous fournissent l'équipement des ménages et des personnes résidant sur le territoire.

Répartition des ménages selon l'équipement en voiture

Pas de voiture	19%
Une voiture	49%
Deux voitures ou plus	32%

Nombre moyen de voiture par ménage

1,17

Répartition des ménages selon l'équipement en deux-roues motorisés

Ménages équipés en deux roues motorisé	7%
--	----

Répartition des personnes de 5 ans et plus selon la possession d'un abonnement aux transports collectifs

Non abonnés	69%
Navigo	18%
Imagine R	9%
Autres abonnements	4%

Fiche territoriale - Mobilité

Les chiffres ci-dessous décrivent les déplacements réalisés un jour de semaine, par les résidents du territoire. Ces déplacements peuvent être réalisés en lien avec le territoire (de nombreux déplacements se faisant dans la commune de résidence) **mais également en-dehors du territoire.**

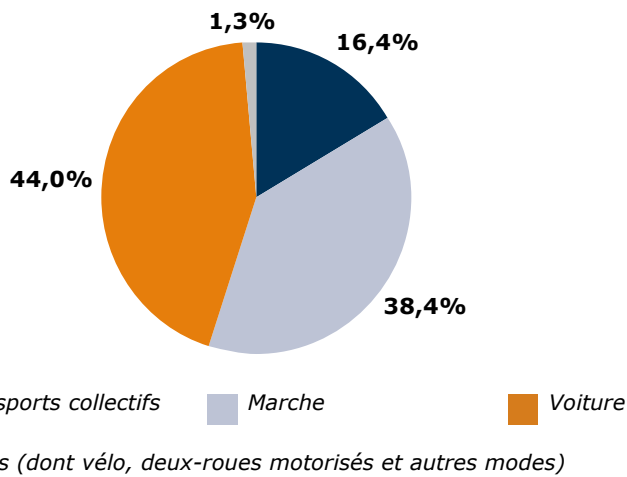
Mobilité des résidents un jour de semaine - par mode

Mobilité des résidents (y compris en-dehors du territoire)

3,51 déplacements par personne et par jour

Répartition par mode (y compris en-dehors du territoire)

Mode des déplacements des résidents



Ensemble des déplacements des résidents (y compris en-dehors du territoire)

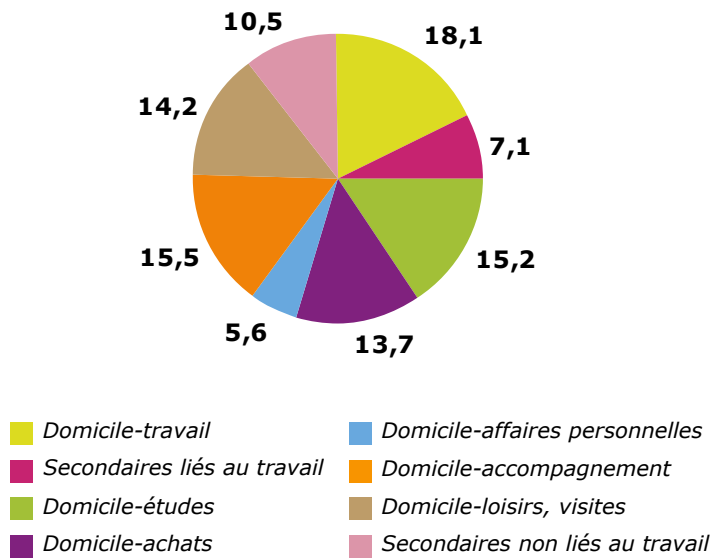
Portée et durée par mode des déplacements internes à l'Ile-de-France	Portée moyenne en kilomètres	Durée moyenne en minutes
Transports collectifs	12,3	59
Marche	0,4	13
Voiture	6,5	24

Fiche territoriale - Mobilité

Mobilité des résidents un jour de semaine - par motif

Répartition par motif (y compris en-dehors du territoire)

Motifs des déplacements



Fiche territoriale - Déplacements

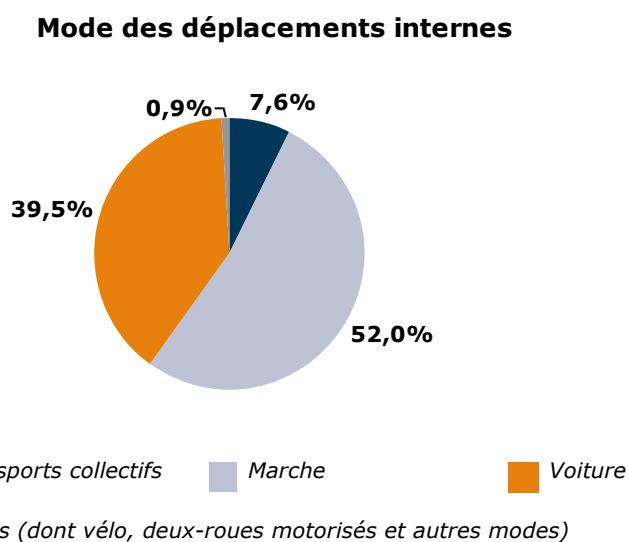
Les chiffres ci-dessous décrivent les déplacements réalisés un jour de semaine, en lien avec le territoire. Tous les déplacements ayant leur origine et/ou leur destination dans une des communes du territoire sont pris en compte. Une partie de ces déplacements est donc réalisée par des personnes résidant hors du territoire.

Déplacements en lien avec le territoire un jour de semaine

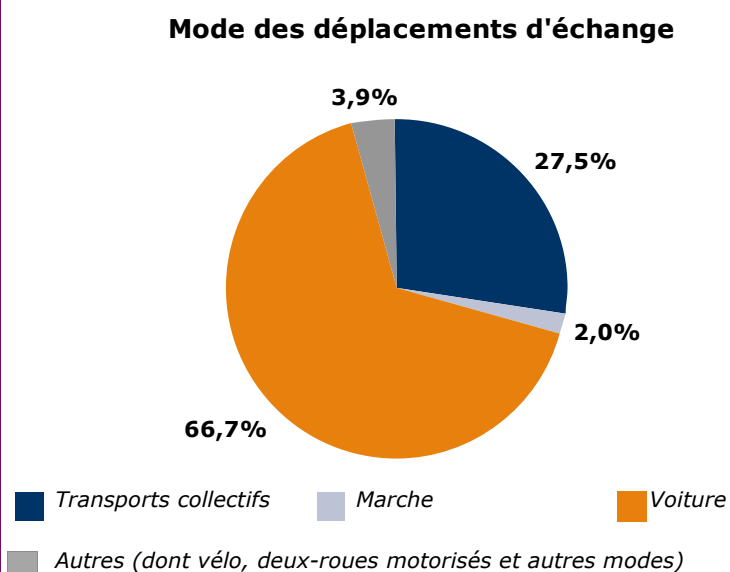
Déplacements en lien avec le territoire

Internes au territoire	765 000	dont	96%	réalisés par les résidents
Echanges avec l'extérieur	574 000	dont	49%	réalisés par les résidents

Mode des déplacements internes



Mode des déplacements d'échange



Fiche territoriale - Déplacements

Ensemble en lien avec le territoire (interne et échange)

Portée et durée par mode des déplacements internes à l'Ile-de-France	Portée moyenne en kilomètres	Durée moyenne en minutes
Transports collectifs	13,6	62
Marche	0,4	13
Voiture	9,1	27